



Mitteilungsblatt für die Gemeinde Handewitt

Bekanntmachungsblatt der Gemeinde Handewitt

Nr. 12

Handewitt, 12. Mai

Jahrgang 2017

Inhalt:	Seite
(26) Bekanntmachung über die 44. Änderung des Flächennutzungsplanes „Wohnbauflächen am Wiesharder Markt“ sowie zur Aufstellung des Bebauungsplanes Nr. 45 „Wohngebiet am Wiesharder Markt“	57 - 60

Das Mitteilungsblatt wird von der Gemeinde Handewitt herausgegeben. Es erscheint wöchentlich am Freitag, sofern Veröffentlichungen vorliegen. Fällt das Erscheinungsdatum auf einen Feiertag, so erscheint das Mitteilungsblatt am davor liegenden Werktag. Erscheint eine zusätzliche Ausgabe, so wird auf das Erscheinen und den Inhalt im amtlichen Teil des „Flensburger Tageblattes“ und „Flensborg-Avis“ hingewiesen.

Das Mitteilungsblatt ist bei der Gemeinde Handewitt zu folgenden Bezugsbedingungen erhältlich:

Abonnement: $\frac{1}{4}$ jährlich 4,00 € einschl. Porto zahlbar im voraus,
Einzelbezug: durch Abholung bei der Gemeindeverwaltung zum Preis 1,00 € pro Ausgabe.

Unter www.gemeinde-handewitt.de/Bekanntmachungen finden Sie das Mitteilungsblatt im Internet.

BEKANNTMACHUNG**44. Änderung des Flächennutzungsplanes
„Wohnbauflächen am Wiesharder Markt“
sowie zur Aufstellung des Bebauungsplanes Nr. 45
„Wohngebiet am Wiesharder Markt“**

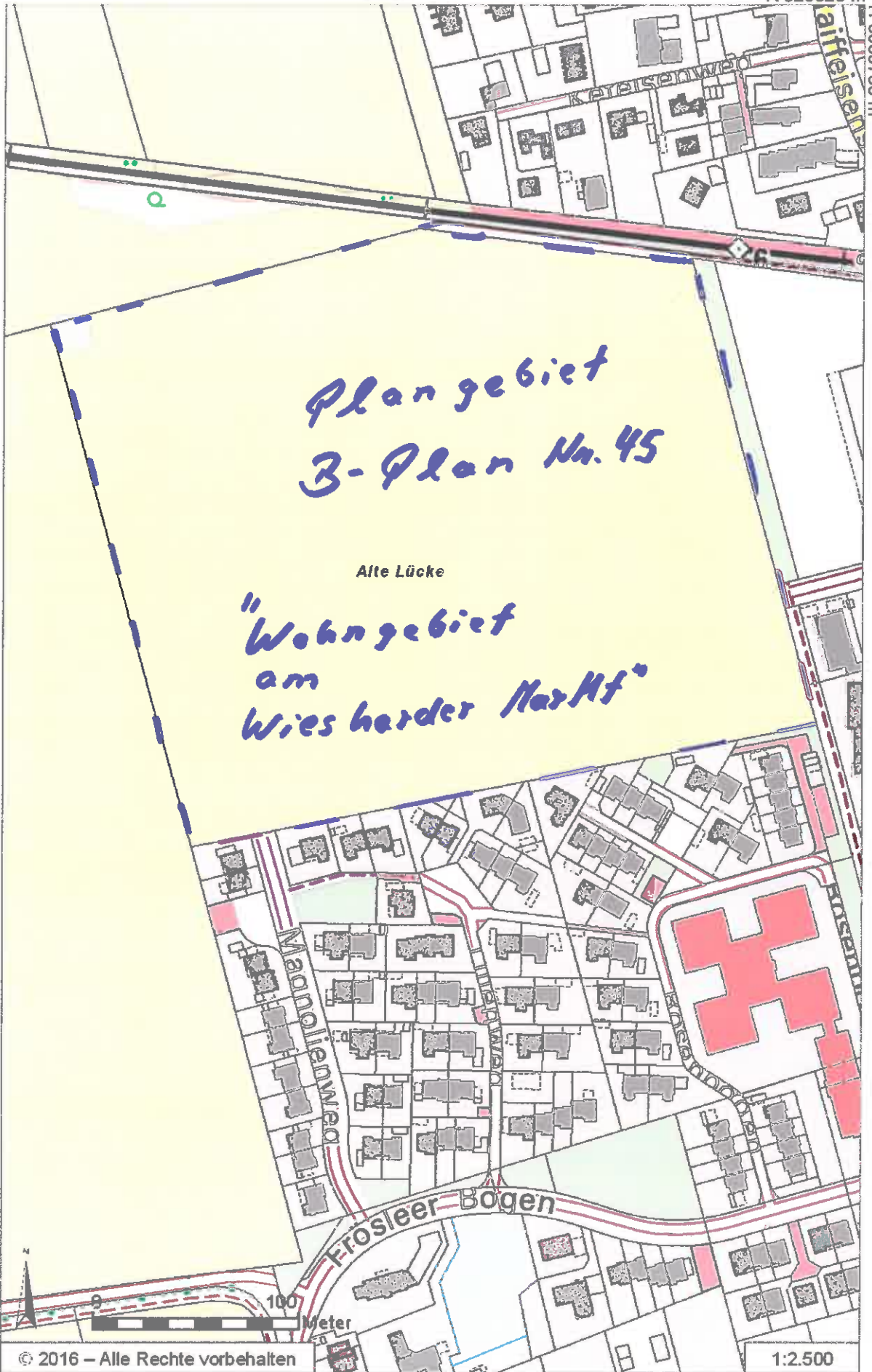
Die Gemeindevertretung der Gemeinde Handewitt hat auf ihrer Sitzung am 19.04.2016 für das Gebiet westlich der Gemeindestraße *Wiesharder Markt*, südlich der ehemaligen Bahnlinie Flensburg-Niebüll und nördlich der Wohnbebauung *Rosenbogen*, *Lilienweg* und *Magnolienweg* den Aufstellungsbeschluss für die genannten Verfahren gefasst. Mit der Aufstellung für die 44. Änderung des Flächennutzungsplanes „Wohnbauflächen am Wiesharder Markt“ sowie der Aufstellung des Bebauungsplanes Nr. 45 „Wohngebiet am Wiesharder Markt“ verfolgt die Gemeinde Handewitt das Ziel, eine verbindliche bauleitplanerische Grundlage für weitere Wohnbauflächen im Gemeindegebiet zu schaffen (siehe beigelegte Planunterlagen).

Dieser Beschluss wird hiermit bekannt gemacht.

Handewitt, den 10.05.2017
Der Bürgermeister
Im Auftrag


(Pantel)





*Plan gebiet
B-Plan Nr. 45*

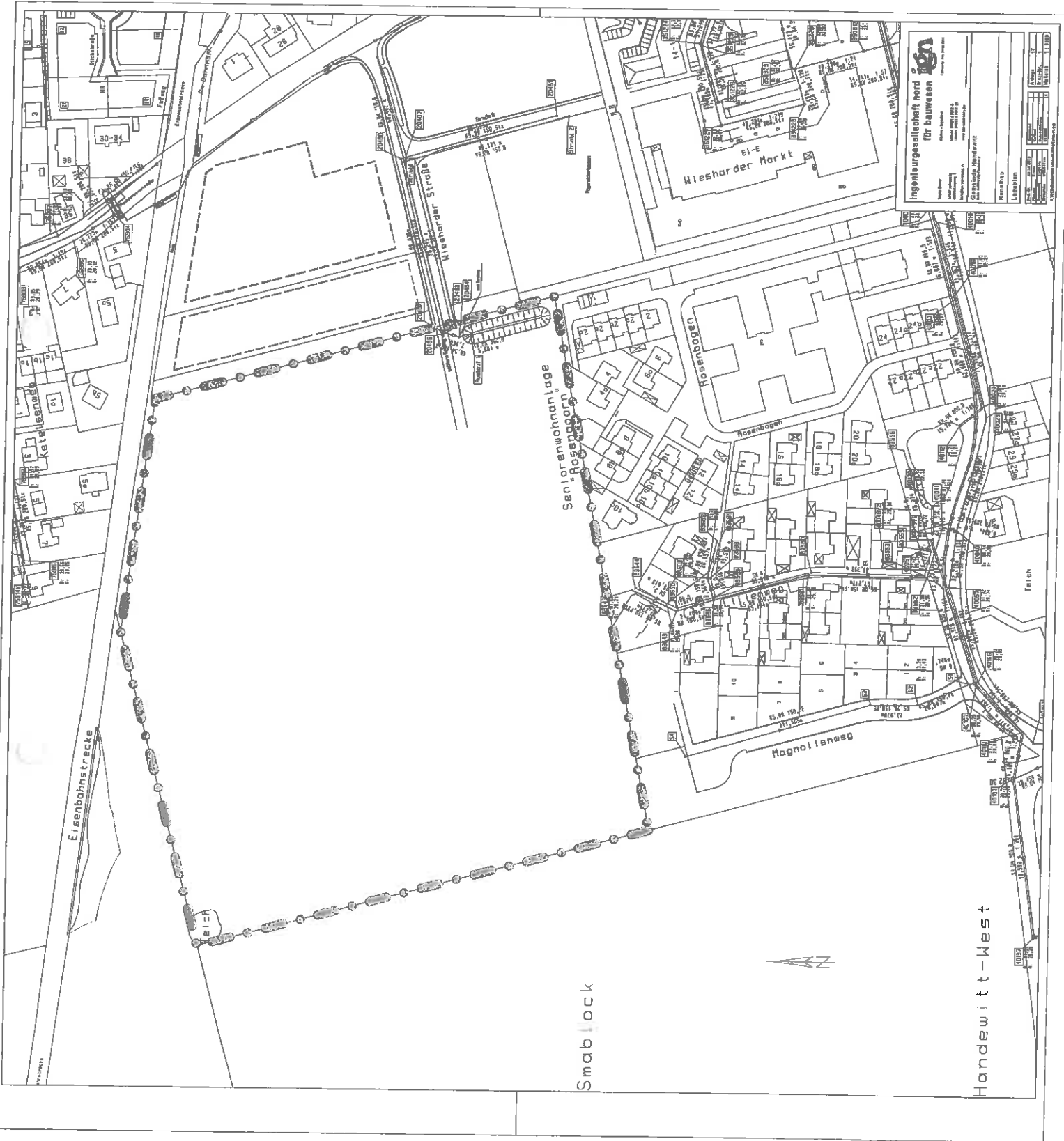
Alte Lücke
"Wohngebiet
am
Wiesherder Markt"

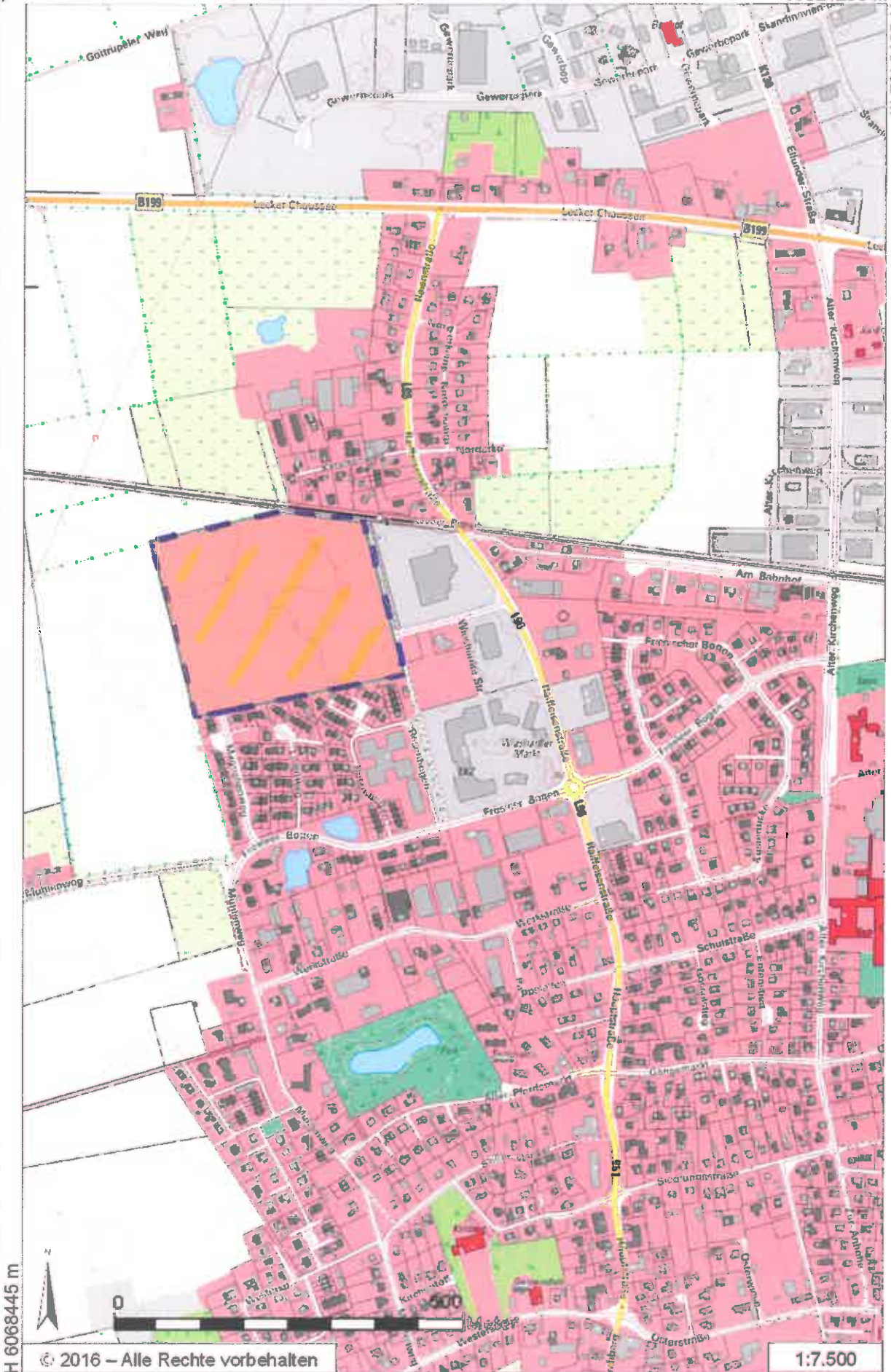
H 6069133 m

© 2016 – Alle Rechte vorbehalten

R 520218 m

1:2.500





H 6068445 m

© 2016 – Alle Rechte vorbehalten

1:7.500

R 520060 m